


# Linie 566

Schwelm-Göckinghof ⇄ Schwelm Bf.  ⇄ Hagener Straße ⇄ Ennepetal-Oelkinghausen Egerstraße

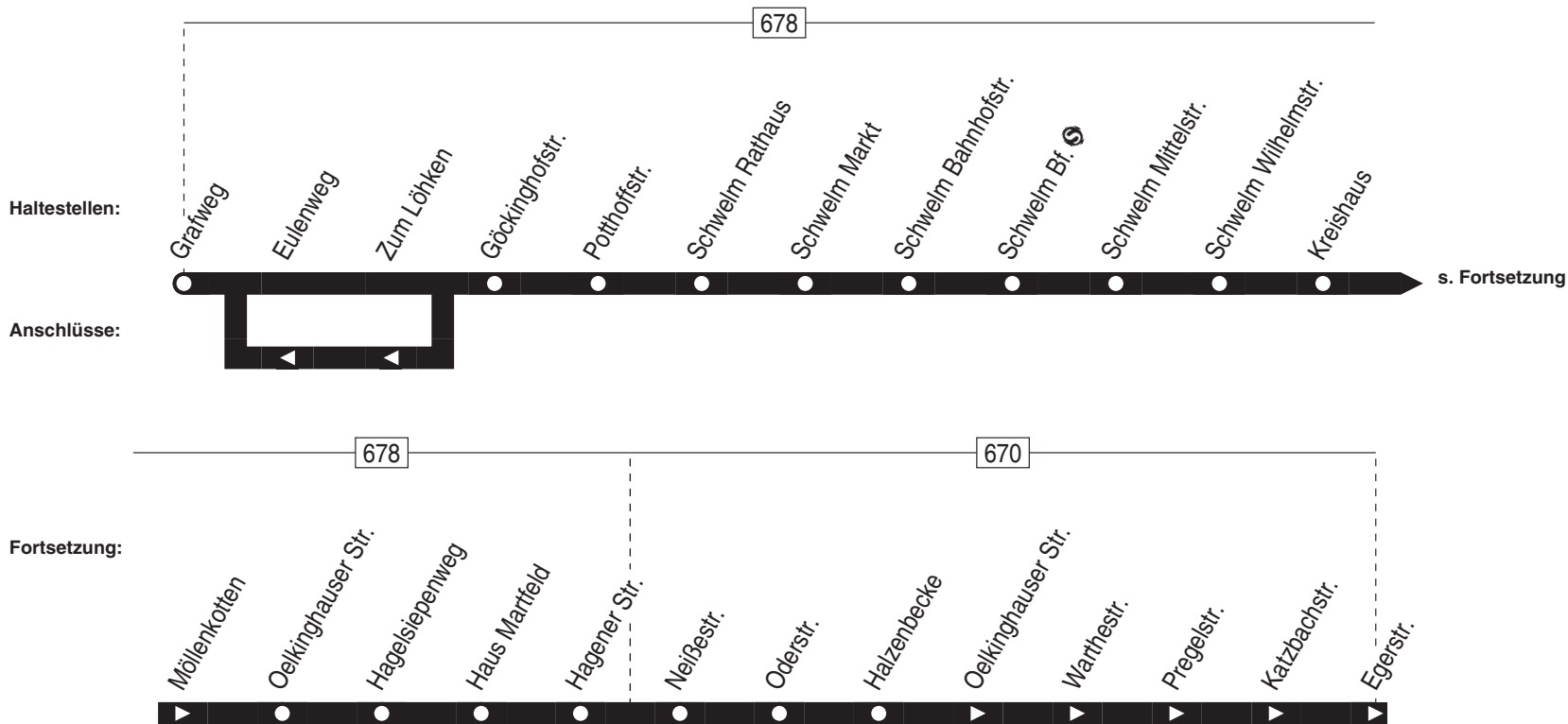


Verkehrsgesellschaft Ennepe-Ruhr mbH  
Telefon: 02333 - 9785-0  
[www.ver-kehr.de](http://www.ver-kehr.de)

Wuppermannshof 7  
58256 Ennepetal  
[info@ver-kehr.de](mailto:info@ver-kehr.de)



566



566



Schwelm-Göckinghof -  
Ennepetal-Oelkinghausen, Egerstraße

566



**566**

montags–freitags

Haltestellen		Abfahrtszeiten															
		7.32	8.32	9.32	10.32	11.32	12.32	13.32	14.36	15.36	16.36	17.36	18.36				
<b>Grafweg</b>	ab																
Göckinghofstr.			35	35	35	35	35	35	39	39	39	39	39				
Potthoffstr.			36	36	36	36	36	36	40	40	40	40	40				
Schwelm Rathaus			37	37	37	37	37	37	41	41	41	41	41				
Schwelm Markt			39	39	39	39	39	39	43	43	43	43	43				
Schwelm Bahnhofstr.			41	41	41	41	41	41	45	45	45	45	45				
<b>Schwelm Bf. ☉</b>	an		<b>42</b>	<b>42</b>	<b>42</b>	<b>42</b>	<b>42</b>	<b>42</b>	<b>46</b>	<b>46</b>	<b>46</b>	<b>46</b>	<b>46</b>				
<b>Schwelm Bf. ☉</b>	ab	<b>5.40</b>	<b>6.40</b>	<b>42</b>	<b>42</b>	<b>42</b>	<b>42</b>	<b>42</b>	<b>46</b>	<b>46</b>	<b>46</b>	<b>46</b>	<b>46</b>	<b>21.27</b>	<b>22.27</b>		
Schwelm Mittelstr.		41	41	43	43	43	43	43	47	47	47	47	47	28	28		
Schwelm Wilhelmstr.		42	42	44	44	44	44	44	48	48	48	48	48	29	29		
Kreishaus		44	44	46	46	46	46	46	50	50	50	50	50	31	31		
Möllenkotten		45	45	47	47	47	47	47	51	51	51	51	51	32	32		
Oelkinghauser Str.		46	46	48	48	48	48	48	52	52	52	52	52	33	33		
Hagelsiepenweg		47	47	49	49	49	49	49	53	53	53	53	53	34	34		
Haus Martfeld		48	48	50	50	50	50	50	54	54	54	54	54	35	35		
<b>Hagener Str.</b>		<b>50</b>	<b>50</b>	<b>52</b>	<b>8.52</b>	<b>9.52</b>	<b>10.52</b>	<b>11.52</b>	<b>12.52</b>	<b>52</b>	<b>56</b>	<b>56</b>	<b>56</b>	<b>56</b>	<b>18.56</b>	<b>37</b>	<b>22.37</b>
Neißestr.		51	51	53					53	57	57	57	57	38			
Oderstr.		52	52	54					54	58	58	58	58	39			
Halzenbecke		53	53	55					55	59	59	59	59	40			
Oelkinghauser Str.		54	54	56					56	15.00	16.00	17.00	18.00	41	22.08		
Warthestr.		55	55	57					57	01	01	01	01	42	09		
Pregelstr.		56	56	58					58	02	02	02	02	43	10		
Katzbachstr.		57	57	59					59	03	03	03	03	44	11		
<b>Egerstr.</b>	an	<b>5.58</b>	<b>6.58</b>	<b>8.00</b>					<b>14.00</b>	<b>15.04</b>	<b>16.04</b>	<b>17.04</b>	<b>18.04</b>	<b>21.45</b>	<b>22.12</b>		

24.12 / 25.12 / 26.12 / 31.12 und 1.1. Verkehr nach Sonderfahrplan

**566**Schwelm–Göckinghof –  
Ennepetal–Oelkinghausen, Egerstraße**566**



566

samstags

Haltestellen		Abfahrtszeiten					
<b>Grafweg</b>	ab	<b>9.32</b>	<b>10.32</b>	<b>11.32</b>	<b>12.32</b>	<b>13.32</b>	<b>14.32</b>
Göckinghofstr.		35	35	35	35	35	35
Potthoffstr.		36	36	36	36	36	36
Schwelm Rathaus		37	37	37	37	37	37
Schwelm Markt		39	39	39	39	39	39
Schwelm Bahnhofstr.		41	41	41	41	41	41
<b>Schwelm Bf. ☉</b>	an	<b>42</b>	<b>42</b>	<b>42</b>	<b>42</b>	<b>42</b>	<b>42</b>
<b>Schwelm Bf. ☉</b>	ab	<b>42</b>	<b>42</b>	<b>42</b>	<b>42</b>	<b>42</b>	<b>42</b>
Schwelm Mittelstr.		43	43	43	43	43	43
Schwelm Wilhelmstr.		44	44	44	44	44	44
Kreishaus		46	46	46	46	46	46
Möllenkotten		47	47	47	47	47	47
Oelkinghauser Str.		48	48	48	48	48	48
Hagelsiepenweg		49	49	49	49	49	49
Haus Martfeld		50	50	50	50	50	50
<b>Hagener Str.</b>		<b>9.52</b>	<b>10.52</b>	<b>11.52</b>	<b>12.52</b>	<b>13.52</b>	<b>14.52</b>
Neißestr.							
Oderstr.							
Halzenbecke							
Oelkinghauser Str.							
Warthestr.							
Pregelstr.							
Katzbachstr.							
<b>Egerstr.</b>	an						

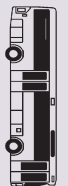
24.12 / 25.12 / 26.12 / 31.12 und 1.1. Verkehr nach Sonderfahrplan

566



Schwelm-Göckinghof -  
Ennepetal-Oelkinghausen, Egerstraße

566





566

montags–freitags

Haltestellen		Abfahrtszeiten																	
<b>Egerstr.</b>	ab	<b>6.12</b>		<b>7.08</b>	<b>8.08</b>									<b>14.12</b>	<b>15.12</b>	<b>16.12</b>	<b>17.12</b>	<b>18.12</b>	<b>22.12</b>
Halzenbecke		13		09	09									13	13	13	13	13	13
Oderstr.		14		10	10									14	14	14	14	14	14
Neißestr.		15		11	11									15	15	15	15	15	15
<b>Hagener Str.</b>		<b>16</b>	<b>6.38</b>	<b>12</b>	<b>12</b>	<b>9.12</b>	<b>10.12</b>	<b>11.12</b>	<b>12.12</b>	<b>13.12</b>	<b>16</b>	<b>16</b>	<b>16</b>	<b>16</b>	<b>16</b>	<b>16</b>	<b>16</b>	<b>16</b>	<b>16</b>
Haus Martfeld		17	39	13	13	13	13	13	13	13	17	17	17	17	17	17	17	17	17
Hagelsiepenweg		18	40	14	14	14	14	14	14	14	18	18	18	18	18	18	18	18	18
Oelkinghauser Str.		19	41	15	15	15	15	15	15	15	19	19	19	19	19	19	19	19	19
Kreishaus		21	43	17	17	17	17	17	17	17	21	21	21	21	21	21	21	21	21
Schwelm Wilhelmstr.		22	44	18	18	18	18	18	18	18	22	22	22	22	22	22	22	22	22
Schwelm Mittelstr.		24	46	20	20	20	20	20	20	20	24	24	24	24	24	24	24	24	24
<b>Schwelm Bf. ☉</b>	an	<b>6.25</b>	<b>6.47</b>	<b>21</b>	<b>21</b>	<b>21</b>	<b>21</b>	<b>21</b>	<b>21</b>	<b>21</b>	<b>25</b>	<b>25</b>	<b>25</b>	<b>25</b>	<b>25</b>	<b>25</b>	<b>25</b>	<b>22.25</b>	
<b>Schwelm Bf. ☉</b>	ab			<b>21</b>	<b>21</b>	<b>21</b>	<b>21</b>	<b>21</b>	<b>21</b>	<b>21</b>	<b>25</b>	<b>25</b>	<b>25</b>	<b>25</b>	<b>25</b>	<b>25</b>	<b>25</b>		
Schwelm Bahnhofstr.				23	23	23	23	23	23	23	27	27	27	27	27	27	27	27	27
Schwelm Markt				25	25	25	25	25	25	25	29	29	29	29	29	29	29	29	29
Schwelm Rathaus				26	26	26	26	26	26	26	30	30	30	30	30	30	30	30	30
Potthoffstr.				27	27	27	27	27	27	27	31	31	31	31	31	31	31	31	31
Göckinghofstr.				28	28	28	28	28	28	28	32	32	32	32	32	32	32	32	32
Zum Löhken				30	30	30	30	30	30	30	34	34	34	34	34	34	34	34	34
Eulenweg				31	31	31	31	31	31	31	35	35	35	35	35	35	35	35	35
<b>Grafweg</b>	an			<b>7.32</b>	<b>8.32</b>	<b>9.32</b>	<b>10.32</b>	<b>11.32</b>	<b>12.32</b>	<b>13.32</b>	<b>14.36</b>	<b>15.36</b>	<b>16.36</b>	<b>17.36</b>	<b>18.36</b>				

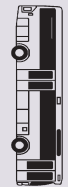
24.12 / 25.12 / 26.12 / 31.12 und 1.1. Verkehr nach Sonderfahrplan

566



Ennepetal–Oelkinghausen, Egerstraße – Schwelm–Göckinghof

566





566

samstags

Haltestellen		Abfahrtszeiten					
<b>Egerstr.</b>	ab						
Halzenbecke							
Oderstr.							
Neißestr.							
<b>Hagener Str.</b>		<b>9.12</b>	<b>10.12</b>	<b>11.12</b>	<b>12.12</b>	<b>13.12</b>	<b>14.12</b>
Haus Martfeld		13	13	13	13	13	13
Hagelsiepenweg		14	14	14	14	14	14
Oelkinghauser Str.		15	15	15	15	15	15
Kreishaus		17	17	17	17	17	17
Schwelm Wilhelmstr.		18	18	18	18	18	18
Schwelm Mittelstr.		20	20	20	20	20	20
<b>Schwelm Bf. ☉</b>	an	<b>21</b>	<b>21</b>	<b>21</b>	<b>21</b>	<b>21</b>	<b>21</b>
<b>Schwelm Bf. ☉</b>	ab	<b>21</b>	<b>21</b>	<b>21</b>	<b>21</b>	<b>21</b>	<b>21</b>
Schwelm Bahnhofstr.		23	23	23	23	23	23
Schwelm Markt		25	25	25	25	25	25
Schwelm Rathaus		26	26	26	26	26	26
Potthoffstr.		27	27	27	27	27	27
Göckinghofstr.		28	28	28	28	28	28
Zum Löhken		30	30	30	30	30	30
Eulenweg		31	31	31	31	31	31
<b>Grafweg</b>	an	<b>9.32</b>	<b>10.32</b>	<b>11.32</b>	<b>12.32</b>	<b>13.32</b>	<b>14.32</b>

24.12 / 25.12 / 26.12 / 31.12 und 1.1. Verkehr nach Sonderfahrplan

566



Ennepetal-Oelkinghausen, Egerstraße – Schwelm-Göckinghof

566

